

УТВЕРЖДАЮ
Директор МБОУ СОШ
(военвевд) г.Зернограда

Г.Н.Осадчая

«01» февраля 2021 г.

**АКТ ОБСЛЕДОВАНИЯ
объекта социальной инфраструктуры
К ПАСПОРТУ ДОСТУПНОСТИ ОСИ
№ 1**

Ростовская область
Зерноградский район
Наименование территориального
образования субъекта Российской
Федерации

«01» февраля 2021 г.

1. Общие сведения об объекте

- 1.1. Наименование (вид) объекта: здание МБОУ СОШ(военвевд)
г.Зернограда
- 1.2. Адрес объекта: 347740 Ростовская область, г.Зерноград ул. им.
Еремина, д. 17.
- 1.3. Сведения о размещении объекта:
- отдельно стоящее здание 3 этажа, 10731,6 кв.м
- наличие прилегающего земельного участка (да, нет); 0 кв.м
- 1.4. Год постройки здания 1996, последнего выборочного капитального
ремонта -нет.
- 1.5. Дата предстоящих плановых ремонтных работ: текущего 2021-2022 г.,
капитального – не запланирована.
- 1.6. Название организации (учреждения), (полное юридическое
наименование – согласно Уставу, краткое наименование) Муниципальное
бюджетное общеобразовательное учреждение средняя
общеобразовательная школа (военвевд) г.Зернограда (МБОУ СОШ(военвевд)
г.Зернограда)
- 1.7. Юридический адрес организации (учреждения): 347740 Ростовская
область, г.Зерноград ул.им.Еремина, д. 17

2. Характеристика деятельности организации на объекте

Дополнительная информация: оказание образовательных услуг

3. Состояние доступности объекта

3.1 Путь следования к объекту пассажирским транспортом

(описать маршрут движения с использованием пассажирского транспорта) - маршрутное такси №2 до остановки «Поликлиника»

наличие адаптированного пассажирского транспорта к объекту - нет

3.2 Путь к объекту от ближайшей остановки пассажирского транспорта:

3.2.1 расстояние до объекта от остановки транспорта 500 м

3.2.2 время движения (пешком) 10 минут

3.2.3 наличие выделенного от проезжей части пешеходного пути (да, нет) – да

3.2.4 Перекрестки: нерегулируемые; регулируемые, со звуковой сигнализацией, таймером; - нет

3.2.5 Информация на пути следования к объекту: акустическая, тактильная, визуальная; нет

3.2.6 Перепады высоты на пути: есть, нет.

Их обустройство для инвалидов на коляске: нет (не соответствует благоустройство пешеходных дорожек нормативным требованиям по ГОСТу).

3.3 Организация доступности объекта для инвалидов – форма обслуживания

№ п/п	Категория инвалидов (вид нарушения)	Вариант организации доступности объекта (формы обслуживания)*
1.	Все категории инвалидов и МГН	
	<i>в том числе инвалиды:</i>	
2	передвигающиеся на креслах-колясках	«Б»
3	с нарушениями опорно-двигательного аппарата	«Б»
4	с нарушениями зрения	ВНД
5	с нарушениями слуха	ДУ
6	с нарушениями умственного развития	«Б»

* - указывается один из вариантов: «А» доступность всех зон и помещений - универсальная, «Б» доступны специально выделенные участки и помещения, «ДУ» доступность условная: дополнительная помощь сотрудника, услуги на дому, дистанционно, «ВНД» не организована доступность.

3.4. Состояние доступности основных структурно-функциональных зон

№ п/п	Основные структурно-функциональные зоны	Состояние доступности, в том числе для основных категорий инвалидов**	Приложение	
			№ на плане	№ фото
1	Территория, прилегающая к зданию (участок)	ДП-В	-	1,2
2	Вход (входы) в здание	ДП-В	-	3
3	Путь (пути) движения внутри здания (в т.ч. пути эвакуации)	ДП-В	-	4,5
4	Зона целевого назначения здания (целевого посещения объекта)	ДУ	-	6,7
5	Санитарно-гигиенические помещения	ДЧ-И (Г,У)	-	8-11
6	Система информации и связи (на всех зонах)	ВНД	-	-
7	Пути движения к объекту (от остановки транспорта)	ДЧ-И (Г,У,К,О)	-	13

** Указывается: ДП-В - доступно полностью всем; ДП-И (К, О, С, Г, У) – доступно полностью избирательно (указать категории инвалидов); ДЧ-В - доступно частично всем; ДЧ-И (К, О, С, Г, У) – доступно частично избирательно (указать категории инвалидов); ДУ - доступно условно, ВНД - недоступно

3.5. ИТОГОВОЕ ЗАКЛЮЧЕНИЕ о состоянии доступности ОСИ:
ДЧ-И (С, О, Г, У) доступно частично избирательно.

4. Управленческое решение (проект)

4.1. Рекомендации по адаптации основных структурных элементов объекта:

№ № п \п	Основные структурно-функциональные зоны объекта	Рекомендации по адаптации объекта (вид работы)*
1	Территория, прилегающая к зданию (участок)	Не нуждается
2	Вход (входы) в здание	Капитальный ремонт
3	Путь (пути) движения внутри здания (в т.ч. пути эвакуации)	Не нуждается
4	Зона целевого назначения здания (целевого посещения объекта)	Текущий ремонт
5	Санитарно-гигиенические помещения	Капитальный ремонт
6	Система информации на объекте (на всех зонах)	Текущий ремонт
7	Пути движения к объекту (от остановки транспорта)	Текущий ремонт
8	Все зоны и участки	Текущий ремонт

*- указывается один из вариантов (видов работ): не нуждается; ремонт (текущий, капитальный); индивидуальное решение с ТСР; технические решения невозможны – организация альтернативной формы обслуживания

4.2. Период проведения работ 2021-2022 гг.

в рамках исполнения Акт обследования от 01.02.2021 г. №1
(указывается наименование документа: программы, плана)

4.3. Ожидаемый результат (по состоянию доступности) после выполнения работ по адаптации - доступно полностью всем.

Оценка результата исполнения программы, плана (по состоянию доступности) – ДЧ-И доступно частично избирательно, кроме инвалидов по зрению

4.4. Для принятия решения требуется, не требуется (нужное подчеркнуть):
Согласование _____

4.4.1. Согласование на Комиссии _____

(наименование Комиссии по координации деятельности в сфере обеспечения доступной среды жизнедеятельности для инвалидов и других МГН)

4.4.2. согласование работ с надзорными органами (в сфере проектирования и строительства, архитектуры, охраны памятников, другое - указать) _____

4.4.3. техническая экспертиза; разработка проектно-сметной документации;

4.4.4. согласование с вышестоящей организацией (собственником объекта);

4.4.5. согласование с общественными организациями инвалидов

_____ организация инвалидов «ВОИ», «ВОС»;

4.4.6. другое _____

Имеется заключение уполномоченной организации о состоянии доступности объекта (*наименование документа и выдавшей его организации, дата*), прилагается - *не имеется*

4.7. Информация об объекте может быть размещена (обновлена) на Карте доступности субъекта Российской Федерации сайт zhit-vmeste.ru

(*наименование сайта, портала*)

5. Особые отметки

ПРИЛОЖЕНИЯ:

Результаты обследования:

- | | |
|--|-----------------|
| 1. Территории, прилегающей к объекту | на <u>2</u> л. |
| 2. Входа (входов) в здание | на <u>2</u> л. |
| 3. Путей движения в здании | на <u>2</u> л. |
| 4. Зоны целевого назначения объекта | на <u>4</u> л. |
| 5. Санитарно-гигиенических помещений | на <u>2</u> л. |
| 6. Системы информации (и связи) на объекте | на <u>2</u> л. |
| 7. Пути движения к объекту | на <u> </u> л. |

Результаты фотофиксации на объекте *есть* на 8 л.

Поэтажные планы, паспорт БТИ на л.


Другое (в том числе дополнительная информация о путях движения к объекту) _____

Руководитель рабочей группы:

Директор МБОУ СОШ (военвед)

г.Зернограда Г.Н.Осадчая

(Должность, Ф.И.О.)


(Подпись)

Члены рабочей группы:

Заместитель директора по АХР

МБОУ СОШ (военвед)

г.Зернограда

И.Н.Алексеевко

(Должность, Ф.И.О.)


(Подпись)

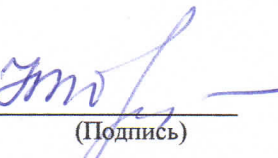
Социальный педагог

МБОУ СОШ (военвед)

г.Зернограда

Н.Н.Тоцкая

(Должность, Ф.И.О.)


(Подпись)


Заместитель директора по УВР

МБОУ СОШ (военвед)

г.Зернограда

Л.С.Деулина


(Должность, Ф.И.О.)


(Подпись)

В том числе:


представители общественных организаций инвалидов:

Председатель зерноградской районной
организации Ростовской области
Общероссийской
общественной организации
«Всероссийское
общество инвалидов» **Н.Н.Царев**
(Должность, Ф.И.О.)



(Подпись)

Председатель местного отделения
«Всероссийского
общества слепых» **Е.А. Волошин**
(Должность, Ф.И.О.)



(Подпись)

Управленческое решение согласовано « ____ » _____ 20__ г.
(протокол № ____)
Комиссией (название). _____